



Program hospodárskeho a sociálneho rozvoja
obce Potônske Lúky
2021 - 2027

Obsah

1. Úvod	2
1.1 Postup spracovania PHSR	2
2. Ekonomické a sociálne východiská	4
2.1 Sociálno-ekonomická analýza	4
2.1.1 Rozvojový potenciál a ľudské zdroje	4
2.1.2 Ekonomická charakteristika	8
2.1.3 Občianska vybavenosť	10
2.1.4 Vzdelávanie a kultúra	12
2.1.5 Životné prostredie	12
2.2 Analýza realizovaných opatrení	14
2.3 SWOT analýza	14
3 Rozvojová stratégia	16
3.1 Ciele a priority	18
3.2 Opatrenia a aktivity	19
3.3 Opis rozvojovej stratégie	24
3.4 Programová štruktúra, merateľné ukazovatele	24
4. Finančný plán	25
4.1 Analýza hospodárenia obce za obdobie 2017-2020	25
4.1.1 Majetok obce	25
4.1.2 Hospodársky výsledok obce	26
5 Zabezpečenie realizácie	28
5.1 Inštitucionálne a organizačné zabezpečenie	28
5.2 Monitorovanie a hodnotenie	29
6. Záver	31

1. Úvod

Program hospodárskeho a sociálneho rozvoja je základným dokumentom, ktorým sa obec pri výkone svojej činnosti zabezpečuje rozvoj svojho územia a o potreby obyvateľov.

Je to strednodobý programový dokument, ktorý bol spracovaný na základe zákona č. 503/2001 Z. z. o podpore regionálneho rozvoja. Pri spracovaní boli rešpektované zásady regionálnej politiky vlády Slovenskej republiky a princípy regionálnej politiky Európskej únie zakotvené najmä v nariadení Rady (ES) č. 1266/1999 (nariadenie o štrukturálnych fondoch).

Program je komplexným dokumentom, integrujúcim otázky rozvoja fyzických štruktúr so sociálnymi, ekonomickými a ďalšími aspektmi. Preto bude mať voči ostatným plánovacím dokumentom spracovaným na miestnej úrovni zastrešujúcu funkciu.

Na rozdiel od územného plánu, ktorý rieši najmä otázky fyzického rozvoja územia (lokalizáciu zástavby a priestorové regulatívy pre stavebný rozvoj, funkčné využitie rozvojových plôch), program rozvoja sa podrobnejšie zaoberá otázkami ekonomického a sociálneho rozvoja, čím vo vzťahu k územnému plánu plní komplementárnu funkciu. Aj napriek komplexnosti programu rozvoja nie je cieľom vyčerpávajúco obsiahnuť všetky problémy a nájsť na ne riešenie.

Program hospodárskeho a sociálneho rozvoja obce Potônske Lúky je v súlade s cieľmi a prioritami ustanovenými v Národnom rozvojom pláne a s metodikou na vypracovanie príslušného PHSR pre obce.

1.1 Postup spracovania PHSR

Program hospodárskeho a sociálneho rozvoja je účelovo spracovaný, najmä z hľadiska cieľov a priorit rozvoja SR a možností využívania fondov EÚ.

Postup spracovania PHSR je v súlade s Metodickou príručkou uverejnenou Ministerstvom výstavby a regionálneho rozvoja, sekciou regionálnej politiky. Samotnú chronológiu prípravy a vypracovania možno popísať nasledovne:

- 1) Vypracovanie *socio-ekonomickej analýzy obce*, v ktorej boli identifikované tendencie súčasného socio-ekonomického vývoja obce. Analýza bola zameraná na oblasti: rozvojový potenciál, ľudské zdroje, ekonomika, občianska vybavenosť, vzdelávanie a kultúra a životné prostredie.
- 2) Vypracovanie *analýzy realizovaných opatrení*, v rámci ktorej sa zhodnotili doterajšie skúsenosti predstaviteľov obce s implementáciou programov a podporou regionálneho rozvoja.
- 3) Vyhotovenie *SWOT analýzy*.
- 4) *Určenie kľúčových disparít a hlavných faktorov rozvoja*, vychádza z identifikácie hlavných problémov, ktoré PHSR rieši a určenia potenciálu pre toto riešenie.

5) *Definovanie samotnej stratégie.* Tento bod priamo nadväzuje na SWOT analýzu s cieľom odstrániť, alebo zmierniť identifikované disparity pomocou využitia potenciálu reprezentovaného určenými faktormi rozvoja.

6) Vymedzenie opatrení a aktivít. Vychádza zo strategickej vízie obce, výsledkov analýz a stratégie PHSR. V rámci aktivít ide o činnosti, ktoré budú v rámci vymedzených opatrení podporené. Opatrenia predstavujú súhrn aktivít pomáhajúcich realizovať priority.

7) Definovanie merateľných ukazovateľov a *opis rozvojovej stratégie.*

8) Zostavenie finančného plánu. Východiskom boli disponibilné finančné zdroje obce a vymedzené opatrenia a aktivity.

9) *Definícia priorít a opatrení.*

10) Kompletizácia PHSR.

11) Schvaľovanie a publikovanie PHSR

V rámci samotnej prípravy PHSR prebiehalo zhromažďovanie aktuálnych informácií a dokumentov, spracovanie, porovnávanie a hodnotenie informácií, organizačné zabezpečenie a spracovanie získaných podkladov obce.

Dôvodom pre vypracovanie programu rozvoja bola potreba komplexného strategického rozvojového dokumentu, ktorý by pokrýval aj aspekty sociálneho, ekonomického, kultúrneho a inštitucionálneho rozvoja, ktoré v územnom pláne nie sú riešené. Preto sa pre obdobie nasledujúcich 7 rokov, t.j. s platnosťou do roku 2022 vypracúva nový komplexný plánovací dokument spĺňajúci aktuálne kritériá strategického plánu pre úroveň miestnej samosprávy, ktorým je Program hospodárskeho a sociálneho rozvoja obce.

2. Ekonomické a sociálne východiská

Finančná stabilita ekonomiky je výsledkom vzájomného pôsobenia situácie v reálnej ekonomike, vo finančnom sektore, na finančných trhoch a v platobnom systéme. Úloha domácej reálnej ekonomiky je pritom kľúčová. Určuje ju stabilita v jednotlivých sektoroch reálnej ekonomiky Slovenska – vo verejnom sektore, v sektore nefinančných spoločností, v sektore domácností a v sektore zahraničného obchodu. Základná otázka vo vzťahu k finančnej stabilite je, či tieto sektory boli v rovnováhe a či výsledky ich hospodárenia vytvárali predpoklady na tvorbu potrebných rezerv a krytie ich finančných rizík, alebo naopak, či v ich finančnom hospodárení vznikali napätia, problémy s plnením záväzkov a riziká porúch. Tieto otázky vznikajú nielen vo vzťahu k súčasnej situácii, ale aj z hľadiska budúceho pravdepodobného vývoja vo vzťahu k udržateľnosti súčasného nastavenia parametrov ich hospodárenia. Ak sa z týchto hľadísk pozrieme na vývoj ekonomiky SR, môžeme konštatovať, že bol veľmi priaznivý z hľadiska vytvárania predpokladov na celkovú ekonomickú a finančnú stabilitu. V ekonomike začala pôsobiť daňová reforma, ktorá znížila daňové zaťaženie podnikov a zlepšila vnímanie podnikateľského prostredia na Slovensku zahraničnými investormi. Ďalšie reformy, dôchodková reforma a reforma zdravotníctva, by mali prispieť k dlhodobej udržateľnosti verejných financií. Pokračovala konsolidácia verejných financií. Prijaté reformy a opatrenia prispeli k zvýšeniu záujmu zahraničných investorov o investovanie na Slovensku. Rast ekonomiky sa zrýchlil, ale napriek tomu neboli v ekonomike prítomné známky prehrievania. Deficit na bežnom účte síce vzrástol, ale bol z veľkej časti financovaný priamymi zahraničnými investíciami. Tie vytvárali predpoklad na ďalší rast exportnej schopnosti a upevnenie vonkajšej ekonomickej stability.

2.1 Socio-ekonomická analýza

Stav sociálno-ekonomickej úrovne regiónov Slovenska v značnej miere determinuje model uplatňovanej regionálnej politiky. Ekonomickou regionalizáciou možno vymedziť územné celky, ktoré majú zhodné ekonomické parametre a vytvárajú relatívne homogénny funkčný celok v ktorom pôsobia podnikateľské aktivity približne za rovnakých podmienok. Takýmito územnými celkami môžu byť trhové zóny koncentrácie ekonomických aktivít, alebo lokálne pracovné trhy, ktoré sa formujú na základe koncentrácie pracovných príležitostí vo sfére výroby, vo výrobných i verejných službách. Na území Slovenska v dôsledku predchádzajúceho vývoja lokálne pracovné trhy tvoria spádové územia miest, ktoré v strediskovej sústave osídlenia plnili funkciu stredísk obvodného významu.

Sociálna oblasť je významne previazaná s ekonomickou oblasťou, parametre ktorej určujú v značnej miere i situáciu, stav v sociálnej oblasti regiónu. Sociálna situácia zachytáva predovšetkým stav v oblastiach sociálnej či hmotnej odkázanosti a nezamestnanosti.

2.1.1 Rozvojový potenciál a ľudské zdroje

Obec bola súčasťou Hornej Potône pod názvom Horná Potôň – Lúky do 1. januára 2003. Obec Potônske Lúky sa s počtom obyvateľov 240 (v roku 2005) radí medzi malé obce na Slovensku. Vzhľadom na veľkosť je obec úzko spätá so svojím okolím a je od neho závislá. Obec nemôže presadzovať individuálny prístup k regionálnemu

rozvoju, ale musí dôkladne analyzovať svoje prostredie a plánovať svoj rozvoj v súlade s obmedzeniami a možnosťami okolia. Nemôže byť snahou obce poskytovať svojim obyvateľom všetky služby verejného charakteru, pretože by to mohlo byť pre malý počet obyvateľov neekonomické a tieto služby by nedosahovali požadovaných kvalít. Obec sa musí preto orientovať na služby obyvateľstvu, ktoré sú v obci vykonávané lepšie a výhodnejšie ako v okolitých sídelných centrách (blízke mesto, blízka väčšia obec). Stále však ostáva priestor pre stanovenie vlastných priorít a hľadanie nástrojov na ich naplnenie.

Poloha je ďalším kľúčovým faktorom rozvoja obce a to z pohľadu všetkých regionálnych úrovní, ktoré sú determinantmi okolitého prostredia obce. Obec takéto okolité podmienky nedokáže ovplyvniť a musí ich chápať ako dané. Rozvoj v rámci Slovenska, kraja či okresu nie je zo strany obce plne ovplyvniteľný. Poloha obce má mimoriadny vplyv na ekonomiku ako aj na lokalizáciu podnikov sídliačich v obci alebo jej bezprostrednej blízkosti.

Obec Potônske Lúky sa nachádza v blízkosti viacerých sídiel vidieckeho charakteru, väčšie mestské sídla nie sú v jej bezprostrednej blízkosti. Najbližšími mestami sú: Dunajská Streda (18 km), Šamorín (27 km), Sládkovičovo (31 km) a Bratislava (46 km). Rozsah prekrývania sfér vplyvu miest na obec je veľmi vysoký. Všeobecne takmer 40% obcí na Slovensku patrí do sféry vplyvu dvoch alebo viacerých miest. Vytvára sa tak okrajové pásmo, v ktorom sú sledovateľné väzby na jadrá ťažiská osídlenia predovšetkým v intenzite dochádzky za prácou a ich vzťah je sprostredkovaný cez menšie mestá tvoriace polycentrický systém ťažiska osídlenia. Územné vymedzenie týchto pásiem však nie je stabilné a statické. Ide o isté v čase premenlivé a pulzujúce územia. Závisí to na rozvoji aktivít v jednotlivých pásmach a na rozvoji "sily" vlastného jadra (jadier) ťažiska osídlenia. Relatívna blízkosť miest utvára podmienky pre rast a rozvoj okolitých obcí a uspokojovanie potrieb a sociálnych istôt obyvateľov. Poloha obce zabezpečuje jej obyvateľom kvalitnú školskú, sociálnu, technickú a dopravnú infraštruktúru. Dobrá infraštruktúra zabezpečuje aj podmienky pre migráciu obyvateľov do obce, ktorý sú spravidla zamestnaný v mestských sídlach avšak uprednostňujú kvalitu vidieckeho prostredia a ním poskytovaných možností vyžitia. Výhodná poloha a blízkosť centier má vplyv aj na mieru nezamestnanosti v obci, nakoľko jej obyvatelia dočasne migrujú za prácou práve do týchto okolitých miest. Dočasnú migráciu je možné sčasti identifikovať aj v dôsledku dopytu po školských, lekárskejších a kultúrnych službách. V blízkosti obce Potônske Lúky nie sú dôležité dopravné ťahy. Cez obec prechádza cesta III. triedy, ktorá sa napája na cestu I/63 spájajúcu dôležité mestá juhozápadného Slovenska: Bratislavu, Komárno a Štúrovo.

Z hľadiska administratívneho členenia patrí obec Potônske Lúky do Trnavského kraja a okresu Dunajská Streda (okresy v súčasnosti neplnia administratívnu funkciu, sú však štatistickou jednotkou úrovne NUTS IV).

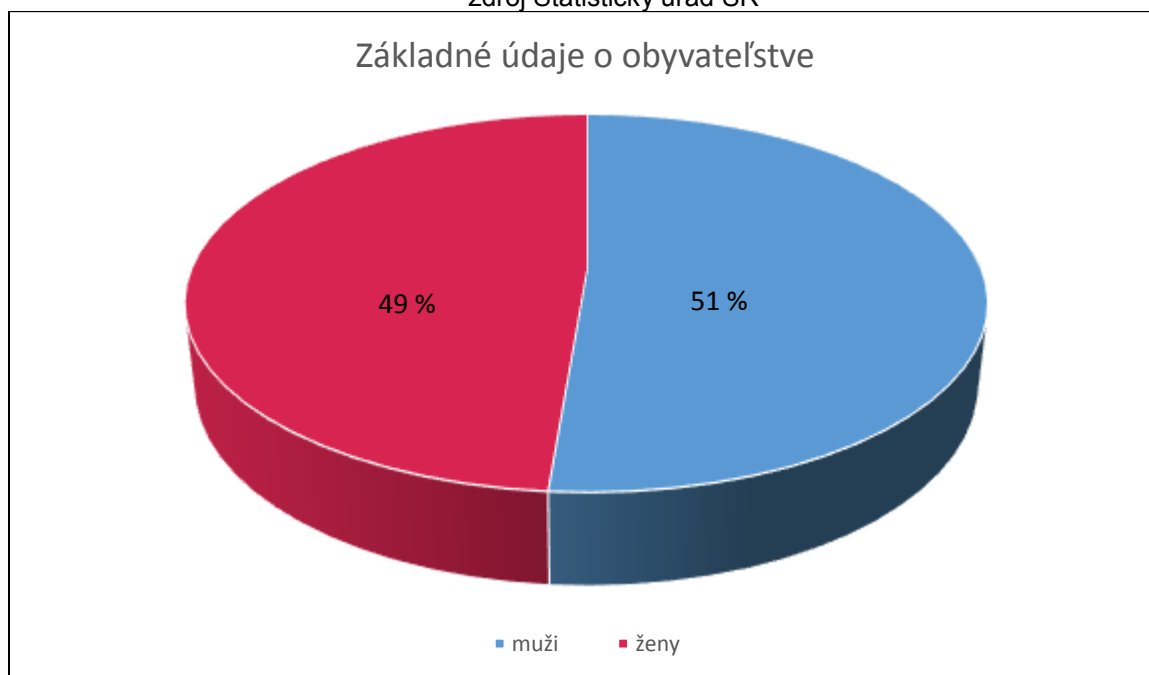
Sídlo matričného úradu	Michal na Ostrove
Sídlo pracoviska daňového úradu	Dunajská Streda
Sídlo pracoviska Obvodné oddelenia PZ	Dunajská Streda
Sídlo Okresného súdu	Dunajská Streda
Sídlo Okresného riaditeľstva HaZZ	Dunajská Streda
Sídlo Okresného úradu	Dunajská Streda
Sídlo Územnej vojenskej správy	Trnava
Sídlo územného Úradu práce, soc. vecí a rodiny	Dunajská Streda

Migrácia je do značnej miery ovplyvňovaná predovšetkým možnosťou získania bývania a zamestnania. Z toho dôvodu môže byť migrácia ovplyvňovaná realizáciou programov ekonomického rozvoja a súčasne vytváraním vhodných podmienok pre bývanie v obci. Početnosť obyvateľstva v priestore je dôležitým faktorom rozvoja, lebo vytvára silnejšie trhové pole pre firmy ako aj ponuku práce. Rozmiestňovanie obyvateľstva a rozmiestňovanie ekonomických aktivít, sú navzájom prepojené a podmieňujúce sa procesy. Firmy priťahujú pracovné sily a ich odvetvová štruktúra ovplyvňuje kvalitu t.j. vzdelanostnú úroveň a vekovú štruktúru.

Z hľadiska pohlavia v obci prevládajú muži s 51,29 % (139 obyvateľov) nad ženami zastúpenými 48,71 % (132 obyvateľov).

Základné údaje o obyvateľstve			
obec Potônske Lúky	Trvale bývajúce obyvateľstvo		
	spolu	muži	ženy
	271	139	132

zdroj Štatistický úrad SR

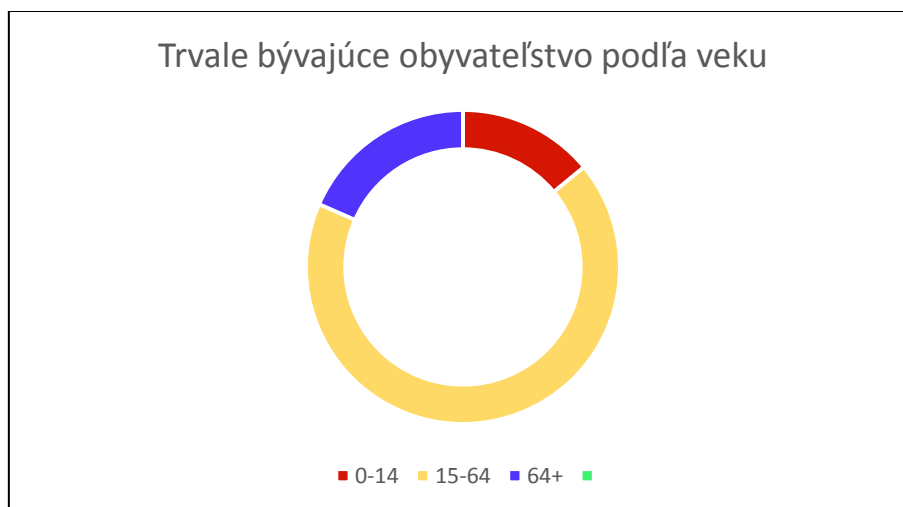


zdroj Štatistický úrad SR

Zo štruktúry obyvateľstva podľa základných ekonomických skupín je zrejмый pokračujúci pokles detskej zložky obyvateľstva, ako dôsledok znižujúcej sa pôrodnosti. Vplyvom úbytku detskej zložky a rastom početnosti osôb v poproduktívnom veku sa ďalej zvyšuje aj priemerný vek žijúcich obyvateľov a index starnutia.

Trvale bývajúce obyvateľstvo podľa veku							
obec	Spolu	vek 0-14	vek 15-64	vek 65+	vek 0-14 (v %)	vek 15-64 (v%)	vek 65+ (v %)
Potônske Lúky	271	38	183	50	14,02	67,53	18,45

zdroj Štatistický úrad SR



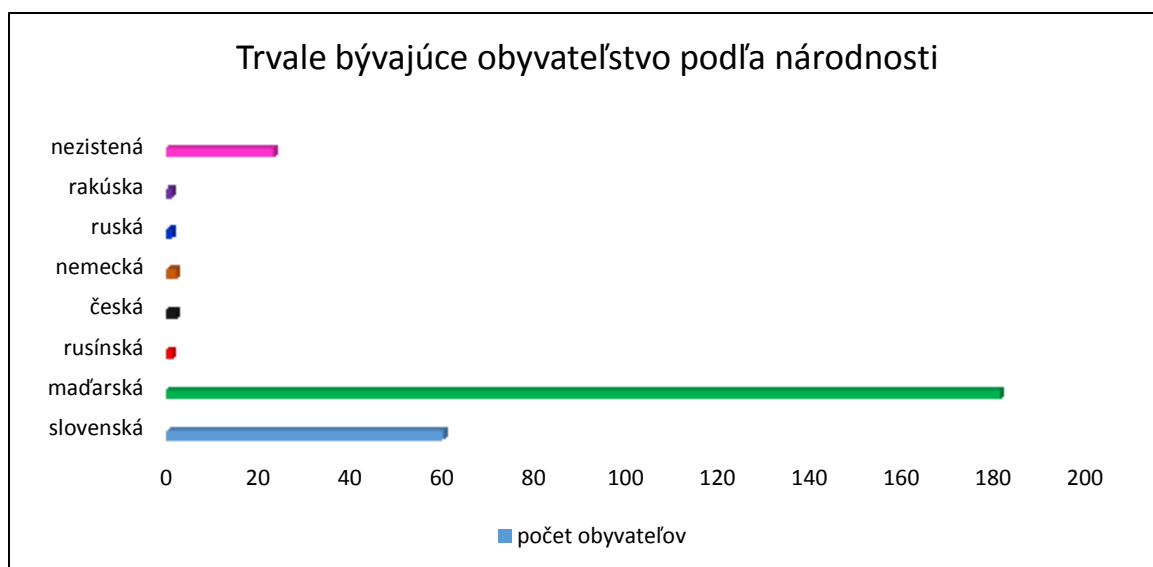
zdroj Štatistický úrad SR

Zmeny vo vekovom zložení obyvateľstva sa odrážajú aj v ekonomickom zaťažení, ktorý vyjadruje akou mierou je v populácii zaťažená produktívna zložka obyvateľstva neproduktívnou zložkou. Tento vývoj je v posledných rokoch pozitívny. Ovplyvňovaný je zvyšujúcim sa zastúpením produktívnej zložky obyvateľstva. Avšak je potrebné zdôrazniť, že v globálnom hľadisku ide o prechodný jav vzhľadom na očakávané urýchlenie demografického starnutia na konci prvej dekády 21. storočia.

Z hľadiska národnostného zloženia môžeme konštatovať, že obyvateľstvo je homogénne. Majoritne je zastúpená národnosť maďarská. Občania maďarskej národnosti podľa údajov z roku 2020 tvoria 66,79 % obyvateľov (abs. 181 obyv.), ďalej je to slovenská národnosť zastúpená 22,14 % obyvateľov (abs. 60 obyvateľov), česká národnosť 0,74% obyvateľov (abs. 2), rusínska národnosť 0,37 % obyvateľov (abs. 1 obyv.), nemecká národnosť 0,74% (abs. 2 obyv.), ruská národnosť 0,37 % obyvateľov (abs. 1 obyv.), rakúska národnosť 0,37% obyvateľov (abs. 1) a nezistená národnosť 8,49 % obyvateľov (abs. 23 obyv.).

Trvale bývajúce obyvateľstvo podľa národnosti									
obec	Spolu	slovenská	maďarská	rusínska	česká	nemecká	ruská	rakúska	nezistená
Potônske Lúky	271	60	181	1	2	2	1	1	23

zdroj Štatistický úrad SR



zdroj Štatistický úrad SR

2.1.2 Ekonomická charakteristika

Množstvo priemyselných a aj poľnohospodárskych podnikov a široká sieť služieb spolu s dobrou polohou a infraštruktúrou ponúkajú širokú škálu pracovných príležitostí. V roku 2020 ekonomicky aktívne obyvateľstvo tvorilo 51,1 % populácie. Miera ekonomickej aktivity v posledných štyroch rokoch klesala až na hodnotu 59,8 %. Miera zamestnanosti vo veku 20 až 64 rokov dlhodobo vykazovala mierne rastúci trend, v roku 2020 dosiahla 74,9 %. Dlhodobo klesajúci trend miery nezamestnanosti vystriedal v roku 2020 mierny rast o 0,4 p.b. na hodnotu 5 %. Priemerná nominálna mesačná mzda rástla na 1 278 eur a za celoslovenským priemerom zaostala o 4,1 %.

Z pohľadu organizačnej štatistiky v kraji ku koncu roka 2020 pôsobilo 27 tis. právnických osôb, z ktorých organizácie zamerané na tvorbu zisku mali podiel 86,8 % a 35,5 tis. fyzických osôb, z ktorých živnostníci tvorili 93 %. V kraji sa vytvorila hustá sieť zariadení veľkoobchodu, maloobchodu, opráv motorových vozidiel a motocyklov, v ktorých podnikalo 15,7 % z celkového počtu ziskových organizácií a viac ako 16,7 % z počtu živnostníkov. Ďalej podniky a živnostníci pôsobili prevažne v oblastiach odborných, vedeckých a technických činností, priemyselnej výroby a v stavebníctva.

V roku 2019 sa Trnavský kraj s regionálnym hrubým domácim produktom 10 841 mil. eur v bežných cenách na národnom HDP podieľal 11,5 %. V prepočte na obyvateľa regionálny HDP o 11,6 % prevýšil národný priemer a dosiahol v bežných cenách 19 207 eur, čo bola druhá najvyššia hodnota v medzikrajovom porovnaní.

Podľa ekonomických činností v roku 2019 na regionálnej hrubej pridanej hodnote v Trnavskom kraji mal najväčší podiel priemysel (35,7 %). Verejná správa, obrana, povinné sociálne zabezpečenie, zdravotníctvo a sociálna pomoc sa podieľala 16,2 % a 14,4 % obchod, doprava, ubytovanie a stravovanie.

Trnavský kraj patrí medzi najproduktívnejšie poľnohospodárske kraje SR (nasleduje za Nitrianskym krajom). Z celkovej rozlohy kraja zaberá poľnohospodárska pôda 69,3 %. Stupeň zornenia je najvyšší zo všetkých krajov SR. Produkčná schopnosť poľnohospodárskych pôd na území kraja je veľmi dobrá. Zodpovedá tomu i štruktúra osevných plôch, z ktorých najväčšie zastúpenie majú obilniny, olejniný, cukrová repa a viacročný krmoviny, kde sa dosahujú aj najvyššie hektárové úrody v rámci krajov SR. Rastlinnú výrobu dopĺňa i živočíšna výroba, pričom výrazný podiel má chov hovädzieho dobytku a ošípaných.

Štruktúra priemyslu je zastúpená takmer všetkými činnosťami. Rozmiestnenie priemyslu je teritoriálne nerovnomerné, severná a stredná časť je priemyselná a južná časť má priemyselnú-poľnohospodársky charakter. V nadväznosti na poľnohospodársku prvovýrobu je rozvinutá výroba potravín (mlieka a výroba mliečnych výrobkov, mäsa a mäsových výrobkov, cukru, cukrovínok a šumivých vín). Veľkú časť produkcie kraja predstavuje výroba počítačových, elektronických, optických výrobkov a motorových vozidiel. Medzi významné odvetvie patrí tiež výroba kovových konštrukcií; výroba strojov a zariadení inde nezaradených; výroba chemikálií a chemických produktov; výroba a spracovanie kovov; výroba základných farmaceutických výrobkov. V roku 2020 priemyselné subjekty zamestnávali 60,4 tis. osôb a za vlastné výkony a tovar utŕžili 12,4 mld. eur.

Z hľadiska stavebnej produkcie Trnavský kraj sa radí k slabším regiónom. V roku 2020 stavebné organizácie zrealizovali vlastnými zamestnancami stavebnú produkciu v hodnote 409,6 mil. eur, stavebná produkcia podľa dodávateľských zmlúv dosiahla 411,5 mil. eur. V kraji sa postavilo 3 567 nových bytov, z toho viac ako polovica v okresoch Dunajská Streda a Trnava.

Územie okresu Dunajská Streda je intenzívne využívanou poľnohospodárskou oblasťou. Poľnohospodárska výroba sa prevažne zameriava na pestovanie obilnín, kukurice, cukrovej repy, zeleniny a ovocia. Lesné hospodárstvo je zastúpené len v malej miere vzhľadom na nízku lesnatosť /najmä pozdĺž hlavných tokov/. V okrese prevažuje najmä potravinársky priemysel. Z ostatných odvetví je zastúpené strojárstvo, drevospracujúci priemysel, stavebníctvo, zdravotníctvo, chemický priemysel. V obci Gabčíkovo sa nachádza vodná elektrárňa.

Podnikateľské prostredie v obci a jej okolí

Z hľadiska zamestnanosti v obci je najdôležitejším sektorom práve verejný sektor, v ktorom pracuje 6 zamestnancov. Ide hlavne o zamestnancov pracujúcich na Obecnej úrade Potônske Lúky. Ďalším zamestnávateľmi v obci sú Potraviny a pohostinstvo Victoria – zamestnáva 3 zamestnancov.

Hlavným zamestnávateľom sa stala spoločnosť DANFARM a DRON AGRO v obci Blahová podnikajúce v poľnohospodárskom sektore.

Agroturizmus zahŕňa špecifické činnosti agropodnikateľských subjektov v daných miestnych ekonomických a prírodných podmienkach, zameraných na uspokojovanie rekreačných potrieb a záujmov turistov a následne dosahovaním zisku. Základnými zložkami agroturizmu sú ubytovacie služby, stravovacie služby a špecifické činnosti ponúkané agropodnikateľmi. Hlavnými dôvodmi rozvoja cestovného ruchu na vidieku je nízka surovinová a energetická náročnosť, zrýchľovanie obehu prostriedkov a

akcelerácia hospodárskeho rozvoja, vhodný substitút útlmových a ekologicky zaťažujúcich výrobných a odľahčenie životného prostredia.

Impozantné prírodné prostredie a fakt, že obec Potônske Lúky sa nachádza na Podunajskej nížine v srdci Žitného ostrova na oboch brehoch Malého Dunaja, dáva podmienky na rast vidieckeho turizmu a agroturizmu. Počet chalupárov v obci presahuje počet kmeňových obyvateľov, pretože obec je vyhľadávaným miestom na rekreáciu.

V obci sa plánuje viacero investičných projektov, ktoré zvýšia jej atraktivitu z hľadiska cestovného ruchu. Projekty na posilnenie cestovného ruchu je výstavba cyklotrás medzi Dunajom a Malým Dunajom a cyklotrasa medzi obcami Potônske Lúky a Čierna Voda.

V obci sa nachádza hrob nemeckého vojaka z II. svetovej vojny, o ktorý sa stará obec. V katastrálnom území obce sa nachádza i poľovný revír, ktorý spadá pod Poľovnícky zväz Horná Potôň. Flóra a fauna dediny je bohatá a rôznorodá a nájsť tu aj chránené stromy. Rieka dáva dobré predpoklady populácií vodného vtáctva. V chotári obce sa darí i orlovi lúčnemu.

Cestovný ruch v regióne je ovplyvňovaný prevádzkou termálneho kúpaliska s letnou prevádzkou v meste Dunajská Streda ako i v obci Veľký Meder. Je založené na využívaní liečivých vôd pre regeneračno-rekondičné služby. Bohatý výskyt minerálnych a termálnych vôd vyvolal rozvoj zväčša na báze termálnych kúpalísk rôzneho stupňa kvality vybavenia. Táto oblasť môže priniesť regiónu výraznú impulznú a rozvojovú funkciu.

2.1.3 Občianska vybavenosť

Infraštruktúra je podmieňujúcim faktorom ekonomického a sociálneho rozvoja obce. Je tvorená technickou a sociálnou infraštruktúrou. Technická infraštruktúra je faktorom podmieňujúcim alokáciu firiem a ich prosperitu. Rovnako dôležitý význam má z pohľadu obyvateľov, nakoľko determinuje kvalitu ich života.

Kanalizácia

Obec v súčasnosti nedisponuje komplexne vybudovanou kanalizáciou (úroveň odkanalizovania obce je cca. 60%). Tento nedostatok má vplyv na kvalitu života obyvateľov v obci. Hlavným problémom pri jej dobudovaní je predovšetkým jej mimoriadne vysoká investičná náročnosť. Obec disponuje vlastnou čističkou odpadových vôd. Prevádzkovateľom kanalizácie a ČOV je v súčasnosti obec Potônske Lúky.

Vodovod

Obec Potônske Lúky nemá momentálne plne vybudovaný verejný vodovod. Jeho dobudovanie je však nevyhnutnou podmienkou rozvoja, dôležitou rovnako pre firmy ako aj pre obyvateľstvo. Zdroje pitnej vody sa stávajú čoraz strategickým rozvojovým faktorom. Rekonštrukcia a rozširovanie vodovodnej siete v obci je naplánované do roku 2030.

Plynofikácia obce

Obec momentálne nie je plynofikovaná, čo má vplyv na výrazné zníženie kvality života obyvateľov, ktorý sú nútení využívať alternatívne zdroje. Zemný plyn (ZP) je zo všetkých fosílnych palív pre životné prostredie najpriateľnejší, pretože neprodukuje kyslíčniky síry, pevné častice a emituje aj omnoho menej NOx a CO2, z toho vyplýva že plynofikácia prinesie okrem zvýšenej kvality života aj pozitívny efekt na životné prostredie. Realizácia plynofikácie je pre obec komplikovaná z dôvodu jej vysokej finančnej náročnosti. V súčasnosti je však dopyt po plyne a plynofikácii znižovaný pomerne značným rastom cien plynu pre domácnosti, ktorý sa odvíja od rastúcich cien ropy na svetových trhoch.

Stručné zhrnutie technickej infraštruktúry obce Potônske Lúky

Pošta	Blahová
Verejný vodovo	čiastočne
Verejná kanalizácia	čiastočne
Plynofikácia	nie
Free Wifi	áno
Najbližšia zastávka vlakov	Lehnice

Sociálna infraštruktúra

Sociálna infraštruktúra je určená na uspokojovanie potrieb obyvateľstva. Jej rozmiestňovanie je spojené so štruktúrou osídlenia ako aj veľkosťou obce. Zameranie a koncentrácia zariadení sociálnej infraštruktúry je priamo spojená s potrebou racionalizovať dostupnosť k nej, stanoviť ich optimálnu kapacitu vo vzťahu k dopytu. Zmenou spoločensko-ekonomického systému došlo k prerozdeleniu za rozvoj a financovanie sociálnej infraštruktúry medzi štátnu správu, miestnu a regionálnu samosprávu a súkromný sektor. Obec vzhľadom na svoju veľkosť nedisponuje zariadeniami sociálnej infraštruktúry. Ich prevádzka by bola vzhľadom na rozpočtové obmedzenia nerealizovateľná.

Zdravotná infraštruktúra

Dostupnosť zdravotníckej infraštruktúry je dôležitá pre celkové uspokojovanie potrieb obyvateľstva a má vplyv na konkurencieschopnosť obce. Pri malých a stredne veľkých obciach sa stáva, že nedisponujú zdravotným strediskom, nakoľko je to neefektívne. Platí to i v prípade obce Potônske Lúky. Občania pre zdravotnú starostlivosť dochádzajú do Lehníc, alebo Michala na Ostrove. V meste Dunajská Streda je poskytovaná odborná a aj pohotovostná zdravotná starostlivosť.

Kultúrna infraštruktúra

Strediskom kultúrnej infraštruktúry v obci je futbalové ihrisko a kultúrny dom s kapacitou 70-80 miest na sedenie v jednej sále. Kvalitná a fungujúca kultúrna infraštruktúra je základom pre sociálno-ekonomický rozvoj regiónu, pretože poskytovaním adekvátnych priestorov na konferenčné, prednáškové, kultúrno-spoločenské a iné účely sa dosahuje vyvážený regionálny rozvoj prostredníctvom zvýšenia konkurencieschopnosti.

Bývanie

V obci je 135 rodinných domov, prevažne jednopodlažné budovy. V obci je vybudovaných 14 bytových jednotiek, ktorých vlastníkom je obec Potônske Lúky.

Počet domov podľa obdobia výstavby										
obec		pred rokom 1919 (abs.)	1919 - 1945 (abs.)	1946 - 1960 (abs.)	1961 - 1980 (abs.)	1981 - 2000 (abs.)	2001 - 2010 (abs.)	2011 - 2015 (abs.)	2016 a neskôr (abs.)	nezistené (abs.)
Potônske Lúky	Spolu	3	8	31	40	17	24	4	7	1

2.1.4 Vzdelávanie a kultúra

Školstvo a vzdelanie

Školstvo v TTK je charakterizované rozvinutou sieťou všetkých typov škôl. Regionálne rozmiestnenie súvisí s vekovou štruktúrou obyvateľstva. TTK má 351 materských škôl, z toho najviac materských škôl (87) sa nachádza v okrese Dunajská Streda. Počet základných škôl v TTK je 268, z toho najviac v okrese Dunajská Streda (67). Štruktúra stredných škôl je tvorená 49 strednými školami a 24 gymnáziami. V TTK sa nachádzajú aj 4 vysoké školy, Stredoeurópska vysoká škola v Skalici, Trnavská univerzita v Trnave (má 5 fakúlt), Vysoká škola Danubius v Sládkovičove (má 3 fakulty) a Univerzita sv. Cyrila a Metoda v Trnave (má 3 fakulty).

Obyvatelia obec Potônske Lúky majú možnosť predškolské zariadenia navštevovať v obciach Blahová, Horná Potôň, Lehnice alebo Orechová Potôň.

Povinnú základnú školskú dochádzku absolvujú žiaci z obce Potônske Lúky v základných školách v Lehniciach (základné školy s maďarským a slovenským vyučovacím jazykom), Hornej Potôni (základná škola s maďarským vyučovacím jazykom) alebo v meste Dunajská Streda (základné školy s maďarským a slovenským vyučovacím jazykom)

Kultúra

V obci je dostatočne budovaná kultúrna infraštruktúra. Na uskutočňovanie kultúrnych aktivít sú k dispozícii obyvateľom v obci kultúrny dom a areál futbalového ihriska.

Z pravidelných kultúrnych akcií sa v obci organizujú: Pochod pri Malom Dunaji, Stavanie mája, Konský jarmok, Deň rodiny, Rozlúčka s letom a Mikukláš.

2.1.5 Životné prostredie

S rozlohou 4 147 km² sa Trnavský kraj zaraďuje na predposledné miesto v rámci krajov SR (zaberá 8,5 % z rozlohy SR). Leží v západnej časti Slovenskej republiky, kde vytvára spoločnú hranicu na severe s Českou republikou a na juhu s Maďarskou a Rakúskou republikou. Hraničí s Bratislavským, Nitrianskym a Trenčianskym krajom. Podľa územnosprávneho usporiadania sa člení na 7 okresov: Dunajská Streda, Galanta, Hlohovec,

Piešťany, Senica, Skalica a Trnava. Najväčší je okres Dunajská Streda, na ktorý pripadá 25,9 % z celkovej rozlohy kraja a najmenší je okres Hlohovec, ktorý zaberá 6,4 %.



Územie okresu Dunajská Streda, do ktorého obec Potônske Lúky patrí, má rovinatý charakter a je súčasťou Podunajskej nížiny. Pokryvné vrstvy územia okresu tvoria zväčša hlinité zeminy rôznej hĺbky a zloženia. Fyzikálne vlastnosti pôd sú pestré – striedajú sa druhy so strednou priepustnosťou. Podzemné vody Žitného ostrova sa nachádzajú v silne priepustných štvrtohorných sedimentoch – štrkoch, pieskoch a piesčitých štrkoch. Územie pozdĺž Dunaja a Malého Dunaja je v rozhodujúcej miere ovplyvnené vodnými stavmi Dunaja.

Stavy podzemnej vody závisia od výškových pomerov územia a od prevládajúceho zdroja podzemných vôd. Rozkvy hladín na území bližšom k Dunaju je 250 – 600 cm, kým na území, kde hlavným zdrojom doplnenia podzemných vôd sú atmosférické zrážky je 80 – 200 cm. Územie okresu pretína množstvo melioračných kanálov, pomocou ktorých sa odvádzajú vnútorné vody do Dunaja alebo Malého Dunaja.

Prevažná časť okresu patrí k chránenej oblasti prirodzenej akumulácie vôd Žitného ostrova, ktorá bola vyhlásená nariadením vlády č. 46/78 Z.z. Z celkového počtu obcí patrí k chránenej oblasti prirodzenej akumulácii vôd 58 obcí. Vzhľadom na túto skutočnosť pri výbere lokality na zhodnocovanie alebo zneškodňovanie odpadov často dochádza k stretu záujmov ochrany prírody a odpadového hospodárstva. CHVO z južnej strany je ohraničené kanálom Palkovičovo – Aszód, zo západu tokom Dunaja a z východu tokom Malého Dunaja resp. Čiernou Vodou.

Vzhľadom na špecifickú geologickú, hydrogeologickú štruktúru tohto územia je zvýšené nebezpečenstvo úniku znečisťujúcich látok do podzemných vôd. V okrese je vybudovaných 10 geotermálnych vrtov, ktorých energetický potenciál je využitý na vykurovanie skleníkov v poľnohospodárstve, na termálnych kúpaliskách na rekreáciu, v rehabilitačných zariadeniach pre zdravotné účely. Problém tvorí vypúšťanie využitých termálnych vôd bez úpravy do recipientov.

Vodohospodársky režim na území okresu nie je stabilizovaný z dôvodu neustálených vplyvov SVD Gabčíkovo, hlavne na úseku zdrže, ale aj na ostatných častiach územia okresu. Na území okresu sa nachádzajú 2 väčšie rybné hospodárstva vo Veľkom Blahove a v Boheľove. Tieto obhospodaruje Štátne rybárstvo š.p. Stupava a menšie rybníky obhospodarujú miestne rybárske združenia.

Na území okresu sa nachádza jedna chránená krajinná oblasť, 6 prírodných rezervácií, 5 chránených areálov, 1 prírodná pamiatka a 13 chránených stromov vyhlásených podľa zákona č. 287/1995 Z.z. o ochrane prírody a krajiny. Celková rozloha chránených území je 127,62 km². Ďalšie navrhované chránené územia reprezentujú významné biocentrá lužných a močiarnych ekosystémov.

V obci Potônske Lúky sa nenachádza skládka tuhého komunálneho odpadu. V obci sa pravidelne realizuje zber PET fliaš, papiera a skla. V obci v roku 2020 bolo dosiahnuté 50,74% vytriedenie odpadu.

2.2 Analýza realizovaných opatrení

Konkurencieschopný a všestranne rozvinutý región je schopný efektívne využívať všetky zdroje pri zachovaní prírodných, kultúrnych a historických hodnôt, pamiatok regiónu a životného prostredia. Mobilizácia vnútorných zdrojov regiónu a získanie mimo regionálnych zdrojov je nevyhnutnosťou pre financovanie rozvojových zámerov.

Nižšie uvedená tabuľka obsahuje v minulosti realizované projekty s uvedením názvu projektu, roku realizácie a uvedením názvu poskytovateľa dotácie.

Názov projektu	Rok realizácie	Poskytovateľ dotácie
Výstavba 14 nájom. bytov	2006-2007	ŠFRB
ČOV + kanalizácia	2006-2007	Environmentálny fond
Rozšírenie kanalizácie	2018	Environmentálny fond
Rekonštrukcia miestnej komunikácie	2018	PPA
Rekonštrukcia OÚ	2018	Environmentálny fond
Detské ihrisko	2019	Úrad Vlády SR
Kamerový systém	2019	Ministerstvo vnútra SR
Rozšírenie verej. vodovodu	2019	Environmentálny fond
Zastrešenie pódia	2020	BGA, Maďarsko

Obec každoročne realizuje niekoľko investičných projektov menšieho rozsahu, ako sú opravy a odstránenie havarijných stavov na obecnom majetku.

2.3 SWOT analýza

Silné stránky

- vysoká rozmanitosť a atraktivita kultúrneho dedičstva a súčasnej kultúry
- bohatý kultúrny život

- spätosť obyvateľov obce s prírodou
- existencia významných mestských sídel prepojených s obcou dopravnou a technickou infraštruktúrou
- tradícia poľnohospodárskej výroby v regióne
- primerané surovinové zabezpečenie z domácej poľnohospodárskej produkcie
- vysoká angažovanosť obyvateľstva na veciach spoločenských a verejných
- dostatočný bytový fond
- dostatok voľnej pracovnej sily
- prostredie obce, ktoré je vhodné na pokračujúci rozvoj cestovného ruchu

Slabé stránky

- veľkosť obce
- absencia významnejších zamestnávateľov v obci
- nedostatočne využitý rastový potenciál
- absencia kanalizácie v niektorých častiach obce
- absencia verejného vodovodu v niektorých častiach obce
- absencia plynofikácie
- absencia školskej infraštruktúry v obci
- nedostatok služieb pre rekreáciu
- nedostatočná informovanosť obyvateľstva o stave životného prostredia

Príležitosti

- využitie ekonomického potenciálu
- odstraňovanie administratívnych bariér podnikania a zlepšovanie podnikateľského prostredia
- prílev investícií do regiónu
- zvyšovanie kompetencií samosprávy
- rozvoj informačných technológií
- možnosti čerpania finančných prostriedkov z fondov EÚ
- možnosti využívania alternatívnych zdrojov energie
- rozvoj cestovného ruchu – využitie turistických atrakcií

Ohrozenia

- nedostatok finančných prostriedkov
- zvyšovanie administratívnej záťaže vo verejnej správe
- odliv kvalifikovanej pracovnej sily
- možnosť narušenia environmentálnej rovnováhy vplyvom nedobudovanej kanalizácie
- zvyšovanie kriminality
- vysoký podiel nezamestnaných
- devastácia životného prostredia

3. Rozvojová stratégia

Rozvojová stratégia má nasledovné východiská:

- **rozvojová stratégia na vyššej úrovni** v štruktúre regionálneho rozvoja (Program hospodárskeho a sociálneho rozvoja Trnavského samosprávneho kraja 2016-2023)
- **výsledky socio-ekonomickej analýzy**, SVOT analýza a analýzy kľúčových disparít a hlavných faktorov rozvoja obce
- **určenie nevyhnutných potrieb**, ktoré vyplývajú s platnej legislatívy (napr. nové normy v oblasti ochrany Životného prostredia)
- **výsledky dotazníka** – pomocou neho majú byť do PHSR obce premietnuté potreby, názory a myšlienky o jej budúcom smerovaní z pohľadu obyvateľov

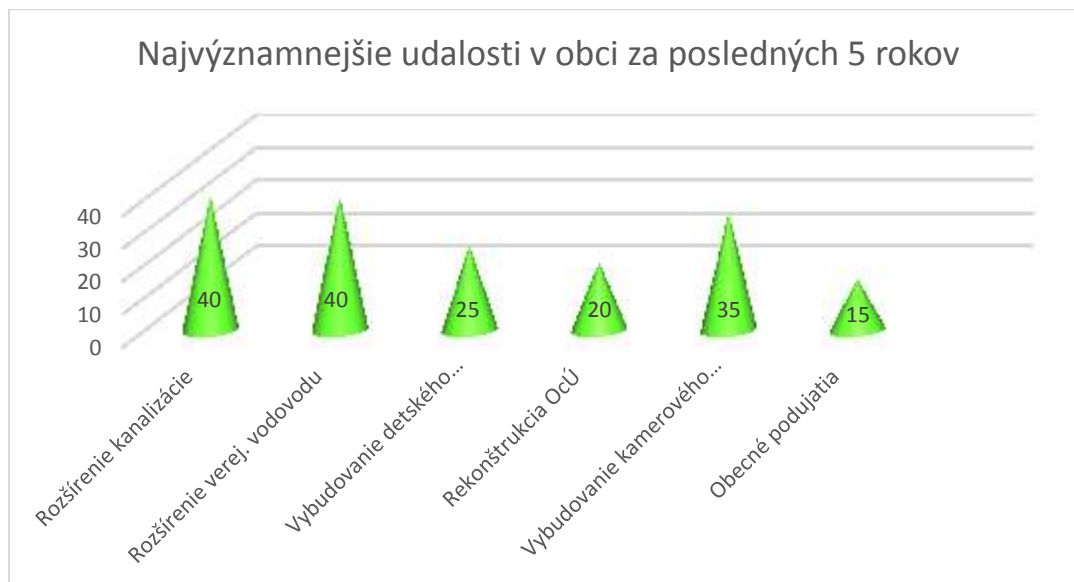
výsledky ankety



Časť dotazníka bola zameraná na určenie miery spokojnosti obyvateľov s jednotlivými faktormi kvality života v obci. Na základe ankety je možné identifikovať celkovú spokojnosť občanov, výrazne sú občania spokojní s kvalitou životného prostredia.

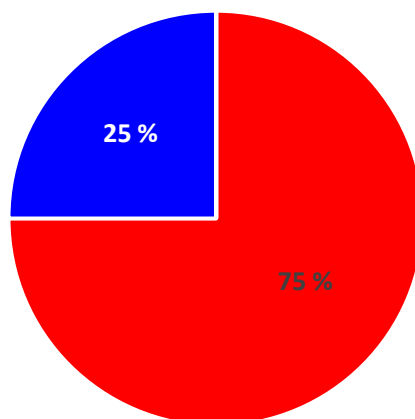


Z hľadiska hodnotenia zapojenosti obyvateľov do diania v obci vyplynulo, že väčšina zúčastnených občanov sa pravidelne v nejakej forme zapája do diania v obci a občania sa zaujímajú o veci verejné. V prieskume sa však jedná o aktívnejších obyvateľov, takže celková zapojenosť môže byť nižšia.



Medzi najvýznamnejšie udalosti v obci považuje 40% opýtaných rekonštrukciu kanalizácie a verejného vodovodu. S 35% nasleduje vybudovanie kamerového systému a s 25% pokračuje vybudovanie detského ihriska.

Hodnotenie rozvoja obce za posledných 5 rokov



■ pozitívne ■ veľmi pozitívne ■ negatívne ■ veľmi negatívne ■ neviem posúdiť

Celkovo je rozvoj obce hodnotený pozitívne (75%) a veľmi pozitívne (25%). Žiaden respondent nehodnotil rozvoj obce za posledných 5 rokov negatívne alebo veľmi negatívne. Zároveň všetci respondenti vedeli jednoznačne zhodnotiť vývoj v obci.

3.1 Ciele a priority

Globálnym cieľom Programu hospodárskeho a sociálneho rozvoja obce Potônske Lúky je podporiť vyvážený rozvoj v obci prostredníctvom postupného zvyšovania jej konkurencieschopnosti. Strategickým cieľom obce je vytvorenie vhodného sociálne – trhového a trvalo-udržateľného prostredia, ktoré bude podporovať vlastné úsilie a výkony obyvateľov pri tvorbe pracovných príležitostí, bude založené na akceptácii vlastníckych práv jednotlivcov a povedie jednotlivcov k dobrovoľnej zodpovednosti o sociálne slabších a o životné prostredie. Jednotlivé prioritné oblasti s popisom cieľov sú uvedené v nasledujúcej tabuľke:

Priority a ciele		
č.	Priorita	Cieľ
1	Podpora trvalo udržateľného rozvoja	Zabezpečiť stabilný rast ekonomickej aktivity (priemysel, cestovný ruch, ostatné služby, poľnohospodárstvo) v obci a jej okolí, ktorí je základom hospodársko-sociálneho postavenie je občanov
2	Ochrana životného prostredia	Zachovať úctu k životnému prostrediu nielen na úrovni platných noriem v oblasti ochrany životného prostredia, ale hlavne zvyšovať povedomie obyvateľov aby sami aktívne prispievali k ochrane svojho okolia.

3	Investície do občianskej infraštruktúry	Príspeť k skvalitneniu a dobudovaniu občianskej infraštruktúry v oblasti ako sú technická, sociálna, zdravotná a kultúrna infraštruktúra.
4	Rozvoj občianskej spoločnosti	Cieľom je aktivizácia obyvateľstva formou kultúrnych a športových podujatí ako aj kontinuálne zvyšovanie participácie obyvateľov na dianie v obci
5	Podpora rozvoja služieb pre obyvateľov	Cieľom je skvalitnenie služieb poskytovaných na území obce ako aj zabezpečenie takých, ktoré v súčasnosti absentujú.

3.2 Opatrenia a aktivity

Opatrenia boli navrhnuté a budú realizované s cieľom komplexného zabezpečenia cieľov stanovených v časti 3.1. Ciele a priority a boli rozdelené podľa prioritných oblastí.

Sumár opatrení:

Opatrenie: Zabezpečenie stabilného rastu ekonomickej aktivity v obci a jej okolí

Cieľ opatrenia: Cieľom je zabezpečiť stabilný rast ekonomickej aktivity v obci a jej okolí, ktorý je základom hospodársko-sociálneho postavenia jej občanov: priemysel, cestovný ruch, služby, poľnohospodárstvo, ostatné.

Stručná charakteristika opatrenia: Pre zabezpečenie ekonomického rozvoja obce je nutné realizovať opatrenie, ktoré tento rozvoj podporí (pomocou aktivít), avšak realizácia opatrenia bude koncipovaná a komplexne zabezpečená so zreteľom na trvalú udržateľnosť.

Predpokladané výsledky: Sú uvedené v časti 3.4. Programová štruktúra, merateľné ukazovatele.

Opatrenie: Zabezpečenie ochrany životného prostredia

Cieľ opatrenia: Cieľom je zachovať úctu k životnému prostrediu nielen na úrovni platných noriem v oblasti ochrany životného prostredia, ale hlavne zvyšovať povedomie obyvateľov aby sami aktívne prispievali k ochrane svojho okolia.

Stručná charakteristika opatrenia: Zabezpečenie rozvoja, ktorý neničí, ale zachováva životné prostredie so zreteľom na špecifické požiadavky a potreby obce a regiónu a vytvára synergický a komplementárny súlad s ostatnými opatreniami.

Predpokladané výsledky: Sú uvedené v časti 3.4. Programová štruktúra, merateľné ukazovatele

Opatrenie: Komplexné budovanie, dobudovanie a modernizácia infraštruktúry obce

Cieľ opatrenia: Cieľom je prispieť k skvalitneniu a dobudovaniu občianskej infraštruktúry v oblastiach ako sú technická, sociálna, zdravotná a kultúrna infraštruktúra. Súčasťou tejto priority je aj riešenie a zlepšovanie situácie v oblasti bývania.

Stručná charakteristika opatrenia: Zabezpečenie potrebnej technickej infraštruktúry pre kontinuálne zvyšovanie a udržanie kvality života obyvateľstva a naplnenie jeho potrieb ako aj potrieb firiem sídliačich na území obce a využívajúcich uvedenú infraštruktúru.

Predpokladané výsledky: Sú uvedené v časti 3.4. Programová štruktúra, merateľné ukazovatele

Opatrenie: Zvyšovanie participácie občanov na živote obce a jej ďalšom smerovaní

Cieľ opatrenia: Cieľom je aktivizácia obyvateľstva formou kultúrnych a športových podujatí ako aj kontinuálne zvyšovanie participácie obyvateľov na daniach v obci.

Stručná charakteristika opatrenia: Investície pre zabezpečenie a skvalitnenie demokratického systému riadenia obce smerom zdola nahor, za účasti všetkých občanov a zabezpečenie a posilnenie multikulturálnej spoločnosti založenej na odlišných základoch, kultúre a histórii, odbúravanie rasových a etnických predsudkov a posilnenia rodovej rovnoprávnosti a občianskej spolupatričnosti.

Predpokladané výsledky: Sú uvedené v časti 3.4. Programová štruktúra, merateľné ukazovatele

Opatrenie: Skvalitňovanie a zabezpečenie služieb obyvateľstvu

Cieľ opatrenia: Cieľom je skvalitnenie služieb poskytovaných na území obce ako aj zabezpečenie takých, ktoré v súčasnosti absentujú.

Stručná charakteristika opatrenia: Investície pre skvalitnenie poskytovaných služieb obyvateľstvu so zameraním na znevýhodnené skupiny obyvateľstva, marginalizované skupiny a sociálne odkázaných občanov.

Predpokladané výsledky: Sú uvedené v časti 3.4. Programová štruktúra, merateľné ukazovatele

Aktivita: Rekonštrukcia a rozšírenie kanalizácie
Popis: Rekonštrukcia a rozšírenie verejného vodovodu v obci
Prioritná oblasť: Investície do občianskej infraštruktúry
Plánovaný rok realizácie: do 2030 (podľa finančných možností)
Zodpovedný za realizáciu: obec
Dôležitosť (1 = vysoká, 2 = stredná, 3 = nižšia): 1
Financovanie:
Náklady v EUR: 300.000,00– 1.000.000,00
Možnosti financovania: Environmentálny fond
Vlastné finančné prostriedky: 5% z celkovej ceny
Dopady:
dopad na zamestnanosť: nulový vplyv
dopad na rozpočet: významný
dopad na kvalitu života: veľmi pozitívny

Aktivita: Rekonštrukcia a rozšírenie vodovodu
Popis: Rekonštrukcia a rozšírenie verejného vodovodu v obci
Prioritná oblasť: Investície do občianskej infraštruktúry
Plánovaný rok realizácie: do 2030 (podľa finančných možností)
Zodpovedný za realizáciu: obec
Dôležitosť (1 = vysoká, 2 = stredná, 3 = nižšia): 1
Financovanie:
Náklady v EUR: 150.000,00– 800.000,00
Možnosti financovania: Environmentálny fond

Vlastné finančné prostriedky: 5% z celkovej ceny
Dopady: dopad na zamestnanosť: nulový vplyv dopad na rozpočet: významný dopad na kvalitu života: veľmi pozitívny

Aktivita: Rekonštrukcia verejného osvetlenia
Popis: Rekonštrukcia, modernizácia a rozšírenie verejného osvetlenia v obci
Prioritná oblasť: Investície do občianskej infraštruktúry
Plánovaný rok realizácie: do 2025 (podľa finančných možností)
Zodpovedný za realizáciu: obec
Dôležitosť (1 = vysoká, 2 = stredná, 3 = nižšia): 2
Financovanie: Náklady v EUR: 10.000,00– 30.000,00 Možnosti financovania: PPA, Program rozvoja vidieka SR Vlastné finančné prostriedky: 5% z celkovej ceny
Dopady: dopad na zamestnanosť: nulový vplyv dopad na rozpočet: nevýznamný dopad na kvalitu života: pozitívny

Aktivita: Rekonštrukcia obecného úradu
Popis: Zvyšovanie energetickej účinnosti obecného úradu
Prioritná oblasť: Investície do ochrany životného prostredia
Plánovaný rok realizácie: do 2025 (podľa finančných možností)
Zodpovedný za realizáciu: obec
Dôležitosť (1 = vysoká, 2 = stredná, 3 = nižšia): 1
Financovanie: Náklady v EUR: 70.000,00– 90.000,00 Možnosti financovania: Environmentálny fond Vlastné finančné prostriedky: 5% z celkovej ceny
Dopady: dopad na zamestnanosť: nulový vplyv dopad na rozpočet: nevýznamný dopad na kvalitu života: pozitívny

Aktivita: Rekonštrukcia obecného úradu
Popis: Rekonštrukcia sociálnych zariadení obecného úradu
Prioritná oblasť: Podpora rozvoja služieb pre obyvateľov
Plánovaný rok realizácie: do 2025 (podľa finančných možností)
Zodpovedný za realizáciu: obec
Dôležitosť (1 = vysoká, 2 = stredná, 3 = nižšia): 3
Financovanie: Náklady v EUR: 15.000,00– 20.000,00 Možnosti financovania: Ministerstvo financií SR, BGA Vlastné finančné prostriedky: 5% z celkovej ceny

Dopady:
 dopad na zamestnanosť: nulový vplyv
 dopad na rozpočet: nevýznamný
 dopad na kvalitu života: pozitívny

Aktivita: Modernizácia športového ihriska

Popis: Rekonštrukcia a modernizácia šatní na futbalovom ihrisku

Prioritná oblasť: Podpora rozvoja služieb pre obyvateľov
 Plánovaný rok realizácie: do 2030 (podľa finančných možností)
 Zodpovedný za realizáciu: obec
 Dôležitosť (1 = vysoká, 2 = stredná, 3 = nižšia): 3

Financovanie:
 Náklady v EUR: 20.000,00– 50.000,00
 Možnosti financovania: Úrad vlády SR, BGA
 Vlastné finančné prostriedky: 5% z celkovej ceny

Dopady:
 dopad na zamestnanosť: nulový vplyv
 dopad na rozpočet: nevýznamný
 dopad na kvalitu života: veľmi pozitívny

Aktivita: Rekonštrukcia domu smútku

Popis: Rekonštrukcia domu smútku a vybudovanie chodníka na cintoríne

Prioritná oblasť: Investície do občianskej infraštruktúry
 Plánovaný rok realizácie: do 2025 (podľa finančných možností)
 Zodpovedný za realizáciu: obec
 Dôležitosť (1 = vysoká, 2 = stredná, 3 = nižšia): 1

Financovanie:
 Náklady v EUR: 5.000,00– 15.000,00
 Možnosti financovania: PPA, Program rozvoja vidieka
 Vlastné finančné prostriedky: 5% z celkovej ceny

Dopady:
 dopad na zamestnanosť: nulový vplyv
 dopad na rozpočet: nevýznamný
 dopad na kvalitu života: veľmi pozitívny

Aktivita: Revitalizácia verejného priestranstva

Popis: Revitalizácia verejného priestranstva v obci

Prioritná oblasť: Podpora trvalo udržateľného rozvoja
 Plánovaný rok realizácie: do 2025 (podľa finančných možností)
 Zodpovedný za realizáciu: obec
 Dôležitosť (1 = vysoká, 2 = stredná, 3 = nižšia): 2

Financovanie:
 Náklady v EUR: 2.000,00– 20.000,00
 Možnosti financovania: PPA, Program rozvoja vidieka
 Vlastné finančné prostriedky: 5% z celkovej ceny

Dopady:

dopad na zamestnanosť: nulový vplyv
dopad na rozpočet: nevýznamný
dopad na kvalitu života: veľmi pozitívny

Aktivita: Rozšírenie kamerového systému

Popis: Rozšírenie kamerového systému v obci

Prioritná oblasť: Investície do občianskej infraštruktúry
Plánovaný rok realizácie: do 2025 (podľa finančných možností)
Zodpovedný za realizáciu: obec
Dôležitosť (1 = vysoká, 2 = stredná, 3 = nižšia): 2

Financovanie:
Náklady v EUR: 5.000,00– 20.000,00
Možnosti financovania: Ministerstvo vnútra SR
Vlastné finančné prostriedky: 5% z celkovej ceny

Dopady:
dopad na zamestnanosť: nulový vplyv
dopad na rozpočet: nevýznamný
dopad na kvalitu života: veľmi pozitívny

Aktivita: Výstavba cyklotrasy

Popis: Výstavba cyklotrasy

Prioritná oblasť: Podpora trvalo udržateľného rozvoja
Plánovaný rok realizácie: do 2030 (podľa finančných možností)
Zodpovedný za realizáciu: obec v spolupráci s TTSK, združením obcí Malé Podunajsko
Dôležitosť (1 = vysoká, 2 = stredná, 3 = nižšia): 2

Financovanie:
Náklady v EUR: do 5.000,00
Možnosti financovania: TTSK, Euro fondy
Vlastné finančné prostriedky: 5% z celkovej ceny

Dopady:
dopad na zamestnanosť: nulový vplyv
dopad na rozpočet: nevýznamný
dopad na kvalitu života: veľmi pozitívny

Aktivita: Rekonštrukcia lávky

Popis: Rekonštrukcia lávky cez Malý Dunaj

Prioritná oblasť: Podpora trvalo udržateľného rozvoja
Plánovaný rok realizácie: do 2025 (podľa finančných možností)
Zodpovedný za realizáciu: obec v spolupráci s TTSK
Dôležitosť (1 = vysoká, 2 = stredná, 3 = nižšia): 2

Financovanie:
Náklady v EUR: 5.000,00 – 50.000,00
Možnosti financovania: TTSK, Euro fondy
Vlastné finančné prostriedky: 5% z celkovej ceny

Dopady:

dopad na zamestnanosť: nulový vplyv
 dopad na rozpočet: nevýznamný
 dopad na kvalitu života: veľmi pozitívny

3.3 Opis rozvojovej stratégie

Samotná charakteristika rozvojovej stratégie vyplýva z štyroch prioritných oblastí určených v kapitole 3.1.

Výška investícií bola kalkulovaná na základe prioritných oblastí a na základe strategickej plánovacej matice HDR. Určuje potrebu vlastných zdrojov podľa výšky investícií, ktoré boli definované ako determinujúce faktory rozvoja obce. Výška plánovaných investícií / nákladov pre jednotlivé prioritné oblasti závisí od viacerých faktorov:

- Investičná náročnosť aktivít – aktivity v oblasti občianskej infraštruktúry kladú najvyššie nároky na financovanie
- miery využitia cudzích zdrojov a zapojenia partnerov (do aktivít v oblasti trvalo udržateľného rozvoja sa budú zapájať aj partneri, ktorí prevezmú veľkú časť financovania a tak spoluúčasť obce je nižšia)
- nižšia celková suma aktivít v peňažnom vyjadrení neznamená nižšiu prioritu týchto aktivít alebo zanedbávanie tejto oblasti – tieto aktivity sú jednoducho menej finančne náročné avšak získanie iných zdrojov je často ťažšie.

Definovanie rozvojovej stratégie obce nadväzuje na výsledky komplexných analýz a na SWOT analýzu, pričom sa snaží odstrániť alebo prinajmenšom zmierniť identifikované disparity pomocou určených faktorov rozvoja. Rozvoj obce je chápaný ako jej hospodársky rozvoj, predovšetkým ako hospodársky rast. Malo by ísť hlavne o taký rozvoj, ktorý neničí vlastnú surovinovú a ľudskú základňu, zachováva životné prostredie, teda je trvalo udržateľný.

3.4 Programová štruktúra, merateľné ukazovatele

Medzi merateľné ukazovatele zaraďujeme aj výšku nákladov (náklady celkové, náklady na prípravu projektov a potrebu financovania z vlastných zdrojov) a merateľné sú aj dopady na zamestnanosť, prevádzkový rozpočet a kvalita života v obci.

Merateľné ukazovatele sú podrobne charakterizované v rámci kapitoly 3.2. Z uvedenej sumarizácie vyplýva, že:

- plánované aktivity v prioritných oblastiach Podpora trvalo udržateľného rozvoja a Rozvoj občianskej spoločnosti budú mať najpozitívnejší vplyv na zamestnanosť,
- kvalitu života občanov najviac posilnia aktivity v prioritnej oblasti Investície do občianskej infraštruktúry a Podpora a rozvoj služieb pre obyvateľov
- dopad na prevádzkový rozpočet obce je pozitívny

Rozvojová stratégia obce vychádza predovšetkým zo silných stránok a maximálnom možnom využití príležitostí identifikovaných vo SWOT analýze a strategickej plánovacej matici.

4. Finančný plán

Jednou z kľúčových otázok programu rozvoja je schopnosť obce v priebehu jeho realizácie zaistiť zdroje potrebné na jeho financovanie. Finančné zdroje potrebné pre naplnenia aktivít uvedených v Programe hospodárskeho a sociálneho rozvoja budú plynúť z nasledovných zdrojov:

- **rozpočet obce** je základným zdrojom financovania aktivít. Rozhodujúci podiel na príjmoch rozpočtov obcí majú daňové príjmy. Z výnosov týchto daní musia obce a mestá zabezpečiť financovanie svojich pôsobností vrátane všetkých pôsobností presunutých a presúvaných z orgánov štátnej správy na obce.
- **ostatné verejné zdroje** sú prostriedky napr. z ŠFRB, ktoré sú vhodné na financovanie bytovej výstavby, alebo nenávratné finančné príspevky zo štátneho rozpočtu
- **súkromné zdroje** je možné použiť najmä na projekty, ktoré sú orientované na podporu podnikateľského prostredia
- **štrukturálne fondy EÚ** – je možné použiť na financovanie mnohých veľkých projektov na rozvoj obce
- **úverové zdroje** – sú vhodné na riešenie akútnych investičných potrieb prípadne na financovanie aktivít s pozitívnym dopadom na rozpočet obce

4.1 Analýza hospodárenia obce za obdobie 2017 - 2020

4.1.1 Majetok obce

Majetok obce za obdobia 2017 - 2020

Názov	K 31.12.2017	K 31.12.2018	k 31.12.2019	k 31.12.2020
Majetok spolu	1.029.019,92	1.334.407,97	1.442.398,69	1.416,763,65
Neobežný majetok spolu	1.011.157,26	1.311.733,79	1.418.015,19	1.394.533,39
z toho :				
Dlhodobý nehmotný majetok	794,70	379,70	0,00	0,00
Dlhodobý hmotný majetok	958.785,30	1.259.776,83	1.366.437,93	1.342.956,13
Dlhodobý finančný majetok	51.577,26	51.577,26	51.577,26	51.577,26
Obežný majetok spolu	17.307,96	22.263,32	24.235,25	21.864,32
z toho :				
Zásoby	0,00	0,00	0,00	0,00
Zúčtovanie medzi subjektami VS	0,00	0,00	0,00	0,00

Dlhodobé pohľadávky	0,00	0,00	0,00	0,00
Krátkodobé pohľadávky	8.630,21	9.864,39	9.954,73	9.224,18
Finančné účty	8.677,75	12.398,93	14.428,52	12.640,14
Poskytnuté návratné fin. výpomoci dlh.	0,00	0,00	0,00	0,00
Poskytnuté návratné fin. výpomoci krát.	0,00	0,00	0,00	0,00
Časové rozlíšenie	554,70	410,86	148,25	365,94

Podľa vyššie uvedenej tabuľky a číselných ukazovateľov v nej je zrejmé, že vedenie obce má snahu stále zvyšovať hodnotu majetku obce. Hodnota majetku obce, hlavne dlhodobého hmotného majetku narastá financovaním nových projektov (rozširovanie verejnej kanalizácie, rozširovanie verejného vodovodu, rekonštrukcia miestnej komunikácie,).

4.1.2 Hospodársky výsledok obce

Hospodársky výsledok obce za obdobie 2017 - 2020

Názov	k 31.12.2017	k 31.12.2018	k 31.12.2019	k 31.12.2020
Náklady	158.265,99	156.342,91	162.907,24	158.890,27
50 – Spotrebované nákupy	22.624,38	32.148,84	32.872,00	32.653,47
51 – Služby	36.912,86	36.504,55	25.011,60	21.530,98
52 – Osobné náklady	64.217,64	64.178,78	64.128,95	64.128,95
53 – Dane a poplatky	0,00	56,88	0,00	0,00
54 – Ostatné náklady na prevádzkovú činnosť	3.422,34	11.860,39	180,00	307,07
55 – Odpisy, rezervy a OP z prevádzkovej a finančnej činnosti a zúčtovanie časového rozlíšenia	26.708,00	7.177,00	36.694,70	39.182,00
56 – Finančné náklady	4.380,77	4.416,47	4.019,99	3.660,63
57 – Mimoriadne náklady	0,00	0,00	0,00	0,00
58 – Náklady na transfery a náklady z odvodov príjmov	0,00	0,00	0,00	0,00

59 – Dane z príjmov	0,00	0,00	0,00	0,00
Výnosy	166.761,75	179.003,20	158.481,62	168.966,66
60 – Tržby za vlastné výkony a tovar	0,00	0,00	0,00	0,00
61 – Zmena stavu vnútroorganizačných služieb	0,00	0,00	0,00	0,00
62 – Aktivácia	0,00	0,00	0,00	0,00
63 – Daňové a colné výnosy a výnosy z poplatkov	116.396,64	99.666,27	106.423,09	110.561,82
64 – Ostatné výnosy	36.624,69	57.929,96	24.327,30	29.373,17
65 – Zúčtovanie rezerv a OP z prevádzkovej a finančnej činnosti a zúčtovanie časového rozlíšenia	0,00	600,00	600,00	0,00
66 – Finančné výnosy	0,00	0,00	0,10	0,00
67 – Mimoriadne výnosy	0,00	0,00	0,00	0,00
69 – Výnosy z transferov a rozpočtových príjmov v obciach, VÚC a v RO a PO zriadených obcou alebo VÚC	13.740,42	20.806,58	27.131,13	29.031,67
Hospodársky výsledok /+ kladný HV, - záporný HV/	+8.495,76	+22.660,29	-4.425,62	10.076,39

5. Zabezpečenie realizácie

PHSR je potrebné podrobiť každoročnému posúdeniu v odborných komisiách a tak aktualizovať plán aktivít na nasledujúci rok. PHSR je živý dokument, ktorý je potrebné aktualizovať a upravovať podľa akútnych potrieb či možností financovania. Strategické plánovanie podpory rozvoja obce je charakteristické najmä:

- orientáciou podpory na dosiahnuté efekty
- hierarchickým usporiadaním cieľov,
- riadením na základe procesov,
- permanentným monitorovaním a vyhodnocovaním efektov,
- permanentným učením sa a inováciou,
- rozvíjaním partnerstiev,
- zodpovednosťou voči verejnosti,

Na základe poznatkov o efektívnosti a účinnosti vynaložených nákladov sa budú iniciovať inovačné zlepšenia v rámci stanovovania cieľov v obci. Informácie o účinnosti a efektívnosti vynakladaných prostriedkov sú nenahraditeľným zdrojom permanentného rozširovania poznatkov v oblasti podpory rozvoja obce.

5.1. Inštitucionálne a organizačné zabezpečenie

Zabezpečenie realizácie a naplnenia Programu hospodárskeho a sociálneho rozvoja bude dosiahnuté koordinovaným a širokospektrálnym pôsobením všetkých zainteresovaných cieľových skupín v obci v kombinácii s využitím schopností a skúseností všetkých zodpovedných osôb.

V časti 3.2 je uvedený subjekt zodpovedný za realizáciu každej aktivity. Väčšina aktivít je v pôsobnosti obce. Nakoľko sú tieto aktivity rozsiahle a náročné, je potrebné určiť konkrétne osoby či komisie v orgánoch obce, ktoré budú za tieto aktivity riadiť a koordinovať.

V pláne hospodárskeho a sociálneho rozvoja neurčujeme konkrétne mená či posty, nakoľko takéto rozhodnutia je potrebné robiť operatívne.

Je však možné rámcovo určiť kompetencie jednotlivých orgánov obce. Štruktúra organizačného zabezpečenia manažmentu programu je závislá od špecifických podmienok obce. Zastupiteľstvo obce je najvyšší orgán na čele so starostom, má politickú a riadiacu zodpovednosť za plnenie celého programu rozvoja obce.

Obecné zastupiteľstvo prijíma rozhodnutia o postupe realizácie programu, ustanovuje riadiacu skupinu alebo osobu, ktorá bude poverená riadením procesu, schvaľuje návrhy a projekty rozvoja, dojednáva partnerské vzťahy, hodnotí, schvaľuje výsledky a výstupy programu a zabezpečuje jeho realizáciu a rozhoduje o zmenách.

Zastupiteľstvo spracúva, schvaľuje, riadi a pravidelne vyhodnocuje plnenie programu obce. Realizácia programu je vykonávaná na základe projektov. Na realizácii programu sa budú podieľať odborníci a partneri, nakoľko účinnosť plnenia programu je možné zvýšiť len na základe partnerstiev. Okrem podnikateľskej sféry sú vhodnými

partnerni, subjekty so skúsenosťami vo sfére čerpania finančných prostriedkov z fondov EÚ.

Implementácia Programu hospodárskeho a sociálneho rozvoja je najvhodnejšia prostredníctvom implementačných projektov, ktoré môže obec realizovať sama alebo v spolupráci s externými poradenskými organizáciami. Úlohou implementačného projektu je zaviesť dané opatrenie do praxe a ďalej vykonať potrebné opatrenia, aby sa pokračovalo v práci navrhnutým smerom, alebo priamo zrealizovať opatrenie do jeho úspešného naplnenia cieľov a dosiahnutia programovaného výsledku a stavu.

Organizačné opatrenia špecifikujú nástroje, ktorými bude zabezpečené napĺňanie vytýčených strategických cieľov a zámerov v PHSR a nástroje akým sa strategický dokument dopĺňa a aktualizuje. Je potrebné zabezpečiť inštitucionálne zabezpečenie implementácie konkretizovaných zámerov v jednotlivých oblastiach rozvoja obce. Inštitucionálne hľadisko poskytne informáciu o tom, kto bude realizovať naplnenie vytýčených cieľov a kto ponese zodpovednosť za ich dosiahnutie a splnenie. Zodpovednosť je konkretizovaná v rámci každého jedného plánovaného projektu v obci.

5.2. Monitorovanie a hodnotenie

Monitorovanie plnenia programu rozvoja bude stálym a dlhodobým procesom zameraným na sledovanie kvalitatívnych a kvantitatívnych zmien pomocou vybraných ukazovateľov, cieľom ktorého bude získavanie informácií o skutočnom plnení opatrení zameraných na zmenu negatívneho vývoja, resp. o potrebe zmeniť ich výber alebo spôsob realizácie. Stabilizovať zásady procesu monitorovania umožní priebežná i etapovitá kontrola realizácie programu. Nevyhnutnou podmienkou monitoringu je organizačné a metodické zabezpečenie riešenia operatívnych problémov a z nich vyplývajúce zmenové riadenie.

Monitorovanie plnenia programu rozvoja bude obsahovať nasledovné činnosti:

- každoročné hodnotenie napĺňania cieľov stanovených v PHSR,
- každoročné spracovanie plánu aktivít na nasledujúce obdobie
- vyhodnotenie dosiahnutých výsledkov ako popis stupňa realizovaných cieľov a opatrení,
- vyhodnotenie dopadov aktivít na občanov dotazníkovou formou a porovnanie s počiatočnými preferenciami občanov pri zostavovaní PHSR.

Uvedené činnosti uskutočnené v procese monitorovania umožnia zhodnotiť postup v realizácii plánovaných úloh. Znamená sledovanie výstupov, financovanie jednotlivých činností, projektov alebo etáp. Monitorovanie sa uskutočňuje prostredníctvom ukazovateľov, ktoré sa vzťahujú na špecifické ciele, objasňujú stav implementácie, výsledkov a dopadov a poukazujú na dosiahnutý vývoj vo vzťahu k finančnému plánu.

Po implementácii bude pracovná skupina plniť aj funkciu monitorovania a hodnotenia. Konkrétne pôjde o sledovanie vývoja, smerovania a zmien vonkajších podmienok v obci, požiadaviek obyvateľov, ako aj požiadavky ďalších cieľových skupín (návštevníkov, investorov a podnikateľov). V procese monitorovania sa

zhromažďujú údaje o realizovaných projektoch. Na základy výstupov monitorovania a hodnotenia je potrebné následne uskutočniť aktualizáciu strategických cieľov.

Cieľom monitorovania pracovnými skupinami bude zabezpečiť konzistentné a pravidelné informácie o realizovaných a ukončených projektoch. Vhodným spôsobom na realizáciu monitoringu sú kvantitatívne ukazovatele úspešnosti, ktoré dávajú jednoznačnú odpoveď na stupeň alebo mieru naplnenia projektu v danom časovom období. Spôsob práce pracovnej skupiny uskutočňujúcej monitorovanie a hodnotenie vyplynie zo samotného charakteru projektu.

Zmyslom procesu hodnotenia je sumarizovať výstupy získané monitorovaním projektov na získanie informácií o účinnosti a efektívnosti vynaložených nákladov. Tieto informácie sa transformujú do monitorovacích a hodnotiacich správ, ktoré sa prerokovávajú na zasadnutiach pracovnej skupiny. Proces hodnotenia využíva ako svoje vstupy všetky dáta získavané v procese monitorovania. Výstupom procesu hodnotenia, resp. celého procesu monitorovania a hodnotenia, sú hodnotiace a monitorovacie správy.

Hodnotenie je vykonávané pravidelne za účelom merania efektivity voči cieľom projektov. Vykonáva sa v priebehu realizácie jednotlivých projektov a po ich ukončení. Posudzuje sa hlavne vecná stránka a vzniknuté problémy. Riešenie prioritných problémov sa posudzuje s použitím kritérií voči stanoveným ukazovateľom. Hodnotenie znamená kritické a objektívne overovanie. Plní funkciu spätnej väzby. Hodnotenie sa opiera o monitorovacie činnosti, ktoré mu poskytujú nevyhnutné informácie.

6 Záver

Program hospodárskeho a sociálneho rozvoja je spracovaný na báze viacerých dokumentov a v súlade s príslušnými zákonnými predpismi. Časť PHSR je zameraná na komplexnú analýzu v oblastiach ako demografia, nezamestnanosť, hospodársku oblasť, sociálnu a technickú infraštruktúru a iné oblasti, ktoré popisujú a analyzujú súčasný stav v obci, ktorý je detailnejšie rozpracovaný v SWOT analýze popisujúcej silné a slabé stránky, príležitosti a ohrozenia. PHSR je dôležitým strategickým, systémovým a koncepčným dokumentom pre zabezpečovanie zásadných aktivít rozvoja v zmysle definovaných cieľov, priorít, opatrení a financovania. Vykonateľnosť PHSR bude závislá od mnohých faktorov, predovšetkým od schopnosti zainteresovaných subjektov vypracovávať a predkladať príslušným ústredným riadiacim orgánom a ich sprostredkujúcim implementačným agentúram také projekty, ktoré budú konkurencieschopné. Veľký význam pre realizovanie jednotlivých opatrení a aktivít definovaných v PHSR bude mať úroveň riadenia a koordinácie celého procesu prípravy projektov a ich presadzovania na národnej úrovni. Program je potrebné hodnotiť ako dokument otvorený, ktorý môžu orgány obce priebežne doplňovať a o nové aktivity, respektíve vypúšťať tie opatrenia, ktorých realizácia nie je v možnostiach obce.

Nástrojom pre naplnenie úloh vyplývajúcich z Národného plánu regionálneho rozvoja SR je PHSR ako základný programovací dokument pre uskutočňovanie regionálnej politiky ako aj základný rámec pre budúce projekty, v oblasti znižovania regionálnych disparít. Program zároveň odráža aj nový spôsob spolupráce s EÚ založenej na princípoch partnerstva, otvorenosti, subsidiarity a hospodárskej a sociálnej súdržnosti na úseku regionálneho rozvoja. Hlavnou myšlienkou tohto dokumentu je zlepšovať kvalitu života občanov a sociálnu súdržnosť spoločnosti, najmä vytvoriť podmienky pre ekonomický rozvoj a tvorbu pracovných príležitostí, presadzovať koncept trvalo udržateľného rozvoja.

Návrh dokumentu Program hospodárskeho a sociálneho rozvoja obce Potônske Lúky 2021 – 2027 bol zverejnený na úradnej tabuli a webovom sídle obce od 10.11.2021 do 15.12.2021

Dokument Program hospodárskeho a sociálneho rozvoja obce Potônske Lúky 2021 – 2027 schválilo Obecné zastupiteľstvo v Potônskych Lúkach dňa 15.12.2021 uznesením č. 31/2021.